

Нэгж талбарын дугаар: 1261610579
Улсын бүртгэлийн дугаар: Э-2207003149
Гэрчилгээний дугаар: 14901



ИРГЭН, ХУУЛИЙН ЭТГЭЭДЭД ГАЗАР
ЭЗЭМШҮҮЛЭХ ГЭРЭЭ

2020 оны 10 сарын 29 өдөр

№ 01113-2020/02839

Улаанбаатар Хот

Нэг. Нийтлэг үндэслэл

Монгол Улсын Газрын тухай хууль, Улаанбаатар аймаг /нийслэл/-ийн Засаг даргын 2020 оны 08 сарын 31 -ны өдрийн А/1081 тоот шийдвэрийг үндэслэн газар эзэмшүүлэгчийг төлөөлж, Улаанбаатар аймаг/хотын Налайх сум/дүүргийн Нийслэлийн газар зохион байгуулалтын алба-ны мэргэжилтэн Намжил овогтой Эрдэнэчимэг, газар эзэмшигчийг төлөөлж Налайхын барилгын материал үйлдвэрлэл, технологийн парк-н Дарга Сосор овогтой Батжаргал нар энэхүү гэрээг байгуулав.

Хоёр. Гэрээний нөхцөл

2.1. Газар эзэмшигчид олгосон газрын нийт хэмжээ
га

599824.0 м2, 59.9824

| Нэгж талбарын тодорхой хэсгийг эзэмших зориулалт | Тухайн зориулалтаар эзэмших газрын хэмжээ | Газар эзэмших хугацаа |
|--|---|-----------------------|
| Үйлдвэр технологийн парк | 599824.0 м2, 59.9824 га | 15 жил |

2.2. Газар эзэмших эрхийг улсын бүртгэлд бүртгэгдсэн буюу Улсын бүртгэлийн ерөнхий хуулийн 9.11-д заасан дундын мэдээллийн санд улсын бүртгэлийн дугаарыг оруулсан өдрөөс эхлэн хуульд заасны дагуу газрын төлбөрийг тооцож ногдуулна.

2.3. Газрын төлбөрийг нэхэмжлэхийн дагуу Татварын албанд тушаана. Газрын төлбөр төлөгч жилийн төлбөрийг тэнцүү хэмжээгээр хуваан улиралд ногдох төлбөрийг дараа сарын 20-ны өдрийн дотор төлөх бөгөөд дараа улирлуудын төлбөрийг урьдчилан төлж болно.

2.4. Эрх бүхий байгууллагын шийдвэрээр газрын суурь үнэлгээ, газрын үнэлгээний тойрог, зэрэглэл, бүс, газар эзэмших, ашиглах зориулалтын итгэлцүүр, төлбөрийн хувь, хэмжээ өөрчлөгдсөн тухай бүр уг өөрчлөлттэй холбогдуулан газрын төлбөрийг 30 хоногийн дотор шинэчлэн ногдуулна.

Гурав. Газар эзэмшигчийн эрх

3.1. Гэрээнд заасан зориулалтын дагуу уг газрыг эзэмших, ашиглах;

3.2. Газрын төлөв байдал, чанарын улсын хянан баталгааг газар өмчлөгчөөс гаргуулж авах;

3.3. Газарт учирсан хохирлыг гэм буруутай этгээдээр тогтоосон журмын дагуу нөхөн төлүүлэх;

3.4. Газар эзэмшүүлэх тухай шийдвэр гаргасан этгээдийн зөвшөөрөлтэйгээр эрхийн гэрчилгээгээ бусдад шилжүүлэх, барьцаалах;

3.5. Газар эзэмшигч нь газар эзэмшүүлэх тухай шийдвэр гаргасан этгээдийн зөвшөөрөлтэйгээр тухайн газраа бүгдийг нь буюу зарим хэсгийг бусдад ашиглуулж болно.

3.6. Газрын тухай хууль тогтоомж, газар эзэмших гэрээнд заасан үүргээ зохих ёсоор биелүүлж ирсэн бол эрхийн гэрчилгээний хугацаа дуусахад уг газрыг үргэлжлүүлэн эзэмшихээр эрхийн гэрчилгээний хугацааг сунгуулах /Эрхийн гэрчилгээний хүчин төгөлдөр байх хугацаа дуусахаас 30-аас доошгүй хоногийн өмнө эзэмшигч нь хугацаа сунгуулах тухай хүсэлтээ тухайн шатны Засаг даргад гаргах/;

3.7. Газар эзэмших эрхийн гэрчилгээ хүчингүй болсон тохиолдолд эрхийн гэрчилгээг хүчингүй болгосон Засаг даргын шийдвэрийг эрхийн гэрчилгээ эзэмшигч болон барьцаанд авсан этгээд нь хууль бус гэж үзвэл тухайн шийдвэр гарсан өдрөөс хойш ажлын 10 өдрийн дотор шүүхэд гомдол гаргах эрхтэй.

Дөрөв. Газар эзэмшигчийн үүрэг

- 4.1. Газар эзэмших гэрээнд заасан нөхцөл, болзлыг биелүүлэх;
- 4.2. Газрыг үр ашигтай, зохистой ашиглах, хамгаалах, байгаль орчныг хамгаалах тухай хууль тогтоомж болон төрийн эрх бүхий байгууллагаас газар ашиглалттай холбогдуулан тавьсан нийтлэг шаардлагыг биелүүлэх;
- 4.3. Газрын төлөв байдал, чанарын улсын хянан баталгааг тогтоосон журмын дагуу хийлгэж байх/ 5 жилд нэг удаа хийлгэнэ./;
- 4.4. Бусдын газар эзэмшихтэй холбогдсон эрх, хууль ёсны ашиг сонирхлыг зөрчихгүй байх;
- 4.5. Газрын төлбөрийг газрын ашигт шинж чанарыг ашигласан эсэхээс үл хамааран хуульд заасан хугацаанд нь төлөх;
- 4.6. Төлбөр төлөх үүргээ хугацаандаа гүйцэтгээгүй тохиолдолд гүйцэтгээгүй үүргийн үнийн дүнгийн 0.5 хувиар хэтэрсэн хоног тутамд алданги төлөх;
- 4.7. Эзэмшлийн газраа бүхэлд нь буюу зарим хэсгийг бусдад ашиглуулах бол эрх бүхий Засаг даргаас зөвшөөрөл авч, энэ тухай улсын бүртгэлд бүртгүүлэх;
- 4.8. Газар эзэмшүүлэгчээс газрын эзэмшил ашиглалттай холбогдуулан тавьсан шаардлагыг цаг тухайд нь биелүүлэх;
- 4.9. Кадастрын зураглал гүйцэтгэх эрх бүхий аж ахуйн нэгж, байгууллага, иргэнийг өөрийн эдлэн газартаа саадгүй нэвтрүүлж, ажиллах, мэдээлэл авах боломжоор хангах
- 4.10. Өөрийн эдлэн газрын хилийн эргэлтийн цэгүүдийг газар дээр нь тэмдэглэсэн тэмдэгтийг хамгаалалтандаа авч, бүрэн бүтэн байдлыг хариуцах
- 4.11. Байгаль орчинд нөлөөлөх байдлын үнэлгээгээр тавигдсан шаардлагыг биелүүлэх
- 4.12. Эдлэн газрын эргэлтийн цэгүүдийг хөдөлгөсөн, нүүлгэн шилжүүлсэн, устгахгүй байх
- 4.13. Геодезийн байнгын цэг, тэмдэгт байрлаж байгаа газарт барилга байгууламж барих, газар шорооны ажил хийхдээ сум, дүүргийн Засаг дарга буюу хил хамгаалах ерөнхий газраар уламжлан геодези, зураг зүйн асуудал эрхэлсэн төрийн захиргааны байгууллагаас зөвшөөрөл авна.
- 4.14. Газар эзэмшүүлэх гэрээг дүгнүүлэх
- 4.15. Барилга байгууламжийн төлөвлөлтийн эскиз зургийг сум болон аймгийн ерөнхий архитектороор батлуулах
- 4.16. Барилга байгууламжийн зураг төсөл нь хот, тосгоны батлагдсан ерөнхий төлөвлөгөө, хэсэгчилсэн ерөнхий төлөвлөгөөний шийдлүүд, олгогдсон газрын хэмжээ, зориулалттай уялдсан байх бөгөөд барилгажих талбай нь тухайн газрын 70 хувиас илүүгүй байна.
- 4.17. Барилгын улаан шугам тавихад Газрын харилцаа, барилга, хот байгуулалтын газрын геодези зураг зүйн асуудал хариуцсан мэргэжилтэнг оролцуулан баталгаажуулах
- 4.18. Гэрээний биелэлт тооцсон дүгнэлтээр илэрсэн зөрчлүүдийг заасан хугацаанд арилгах арга хэмжээ авах
- 4.19. Эзэмшил, ашиглалтанд байгаа болон орчны 50м хүртэлх нийтийн эзэмшлийн зам талбай, ногоон байгууламжид тохижилт, арилчилгаа хийх
- 4.20. Холбогдох хууль тогтоомжоор тогтоосон бусад эрх, үүрэг, хариуцлага хүлээх;

Тав. Газар эзэмшүүлэгчийн үүрэг

- 5.1. Газрыг гэрээнд заасан зориулалтын дагуу эзэмшиж байгаа эсэхийг хянах;
- 5.2. Уг газрыг эзэмшүүлэхийн зэрэгцээ дараахь шаардлагыг газар эзэмшигчид тавих эрхтэй. Үүнд:
 - а. Газрыг үр ашигтай, зохистой ашиглах, хамгаалах, байгаль орчныг хамгаалах тухай хууль тогтоомж болон төрийн эрх бүхий байгууллагаас газар ашиглалттай холбогдуулан тавьсан нийтлэг шаардлагыг биелүүлэх
 - б. Эзэмшүүлэхээр олгосон газарт зориулалтын бус барилга байгууламж барих, хүн амын амьдрах орчны чанарт сөрөг нөлөө бүхий үйл ажиллагаа явуулахгүй байх
 - в. Газрыг зориулалтын дагуу эрүүл ахуйн шаардлага хангаж ажиллах

7.3. Газар эзэмшүүлэх гэрээг дүгнүүлээгүй, өмнөх гэрээний биелэлт тооцсон дүгнэлтээр илэрсэн зөрчлүүдийг арилгах арга хэмжээ аваагүй, дахин давтагдсан тохиолдолд Газрын тухай хууль тогтоомжийн дагуу газар эзэмших, эрхийн гэрчилгээг хүчингүй болгох саналыг холбогдох албан тушаалтанд уламжлан шийдвэрлүүлнэ.

7.4. Энэхүү гэрээтэй холбоотой бусад асуудлыг Монгол Улсын холбогдох хууль тогтоомжийн дагуу шийдвэрлэнэ.

7.5. Газар олгох техникийн нөхцөл болон холбогдох мэргэжлийн байгууллагуудын дүгнэлтийн дагуу тухайн газар дээр байрлаж буй инженерийн шугам сүлжээг холбогдох байгууллагаас зөвшөөрөл авсаны үндсэн дээр нүүлгэн шилжүүлэх ба түүнтэй холбогдон гарах зардлыг газар эзэмших эрх авсан байгууллага, аж ахуйн нэгж, иргэн хариуцна.

Гэрээний талуудын албан ёсны хаяг, харилцах утас:

Газар эзэмшүүлэгч;

Нийслэлийн газар зохион байгуулалтын алба

Чингэлтэй дүүрэг, 1-р хороо, Ц. Жигжиджавын гудамж-7/1 Хангарьд ордон 2 ба 3 давхар

Утас: 70110289, 325209, 329248

Газар эзэмшигч: *Налайхын барилгын материал үйлдвэрлэл, технологийн парк ОНӨААТҮГ*

Газрын байршил: *Улаанбаатар Налайх 3-р хороо*

Газар эзэмшигчийн хаяг: **Улаанбаатар,**

Регистр / улсын бүртгэл /-ийн дугаар: **/5890683/**

Харилцах утас: 88118886


ГЭРЭЭ БАЙГУУЛСАН:

Газар эзэмшүүлэгчийг төлөөлж:

Нийслэлийн газар зохион байгуулалтын
албаны дарга

А.Энхманлай //тамга/

Газар зохион байгуулагч
Намжил овогтой Эрдэнэчимэг

гарын үсэг //

Газар эзэмшигчийг төлөөлж:

Налайх барилгын материал үйлдвэрлэл,
технологийн парк-н Дарга Сосор овогтой
Батжаргал


/гарын үсэг/-----/тамга/

Энэхүү гэрээний нэг хувийг 1261610579 дугаар бүхий нэгж талбарын хувийн хэрэгт хадгалав.

Нийслэлийн Газар зохион байгуулалтын алба

Нэгж талбарын дугаар: 1261610579 Эрхийн төрөл: эзэмших

Регистрийн дугаар: 5890683 Хуулийн этгээдийн нэр: Налайхын барилгын материал үйлдвэрлэл, технологийн парк Батжаргал

ХАЯГ: Аймаг/Хот: Улаанбаатар

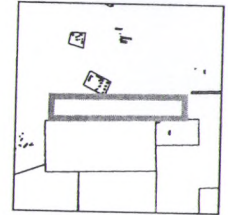
Сум/Дүүрэг: Налайх

Баг/Хороо: 3-р хороо

Кадастрын муж: 610

Гудамж: Тoot: 0

Орчны тойм:



Масштаб = 1:100000

Координатын систем:
WGS84 / UTM Zone 48N
EPSG: 32648

Нэгж талбар

| №. | X | Y | Урт |
|----|-----------|------------|---------|
| 1 | 670102.69 | 5289305.89 | 317.47 |
| 2 | 670112.06 | 5289623.20 | 1939.05 |
| 3 | 672050.94 | 5289642.32 | 298.90 |
| 4 | 672058.24 | 5289343.52 | 1955.99 |

Барилга

| №. | X | Y | Урт | Барилгын дугаар/м2 |
|----|---|---|-----|--------------------|
|----|---|---|-----|--------------------|

Газрын кадастрын мэдээллийн сан Засгийн газрын 2009 оны 25 дугаар тогтоолын дагуу WGS-84 солбицол, UTM тусгалт шилжсэнтэй холбогдуулан талбайн хэмжээ 599824 м.байга болж, нэгж талбарын дугаар 1261610579 болж өөрчлөгдсөнийг зуртгаа, 2020.10.29
Өгмөө: 2020.10.29
Гарын үсэг: [Signature]
Солбицол дугаар: 111213

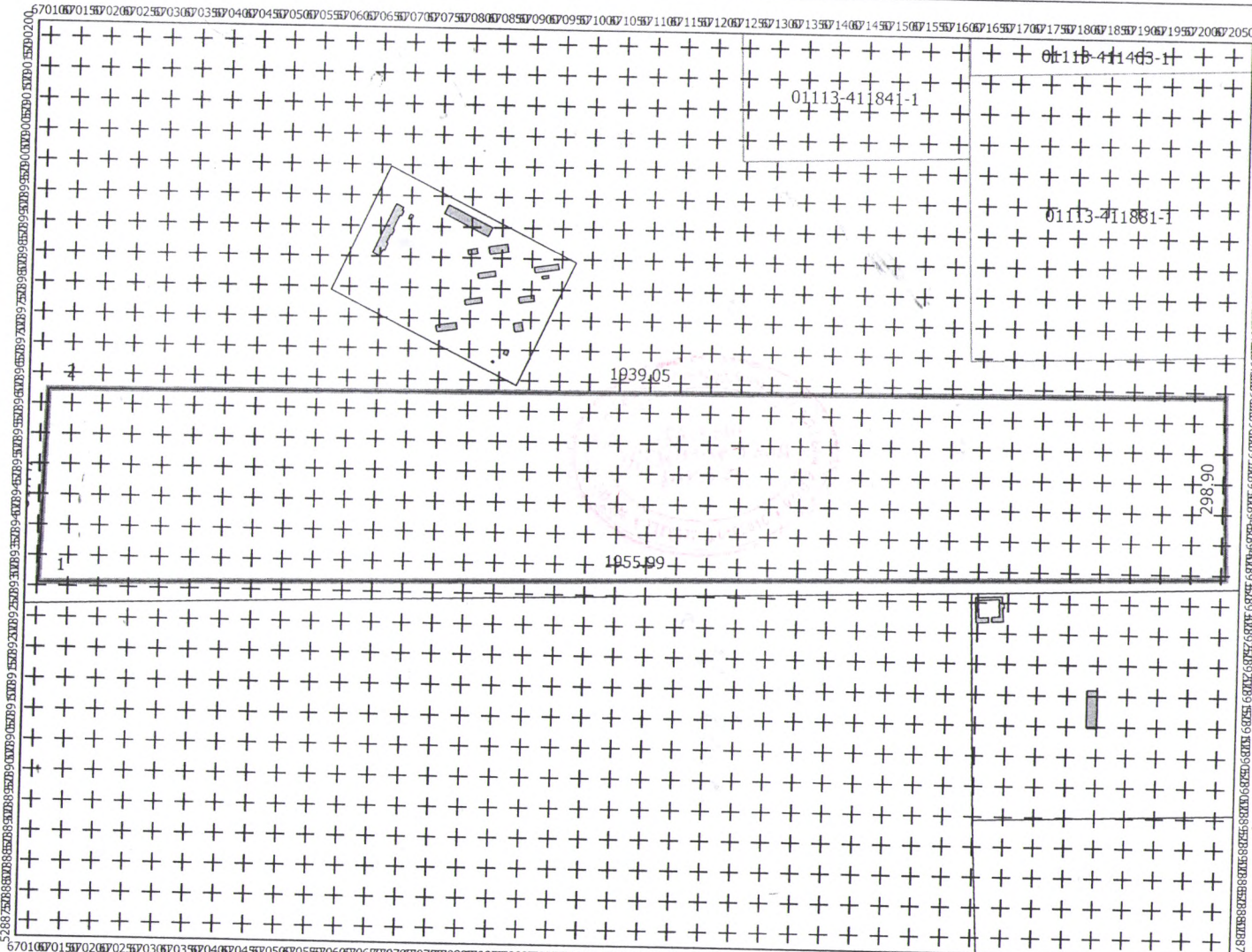
Талбайн хэмжээ: 599824 квадрат метр

Зураг хэвлэсэн: Ж.Алтанзул

(Кадастрын асуудал хариуцсан мэргэжилтэн)

Хянасан: Д.Бат-Өлзий

(ГАБХ-ийн дарга)



Зургийн масштаб = 1:10000 (1 сантиметрт 100 метр багтана)

Хэвлэсэн огноо: 2020-10-29